



# PREFEITURA MUNICIPAL DE GUANHÃES

CEP 39740 - ESTADO DE MINAS GERAIS

LEI Nº 1.515, DE 26 DE SETEMBRO DE 1988

APROVA PROLONGAMENTO DO  
BAIRRO VISTA ALEGRE.


O PREFEITO MUNICIPAL DE GUANHÃES

Faço saber que a Câmara Municipal aprova e eu sanciono a seguinte Lei:

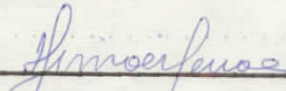
Art. 1º - Fica aprovado o loteamento referente ao prolongamento do BAIRRO VISTA ALEGRE, de propriedade do Senhor GERALDO ALVES PEREIRA, conforme Memorial Descritivo e planta em anexo, que ficam fazendo parte integrante da presente Lei.

Art. 2º - Revogadas as disposições em contrário, esta Lei entrará em vigor na data de sua publicação.

Prefeitura Municipal de Guanhanes, aos 26 de setembro de 1988.

  
Geraldo José Pereira

Prefeito Municipal

  
Helena Simões Pessoa

Secretária

MEMORIAL DESCRITIVO

BAIRRO VISTA ALEGRE

Geraldo Alves Pereira, brasileiro, casado, fazendeiro, portador do CPF nº 026.607.336-00, residente e domiciliado à Rua Gabriel Lott, nesta cidade de Guanhães, Estado de Minas Gerais, proprietário de uma área de terreno situada no local denominado " JOSÉ MARIA " ou " PASTO DO JOSÉ MARIA ", situado do lado de cima da Rua Gabriel Lott, nesta cidade de Guanhães, Estado de Minas Gerais.

LOTEAMENTO - Desejando o seu proprietário prolongar o loteamento ali já existente, e, vender os referidos lotes, viu-se obrigado a mandar proceder o seu loteamento em consonância com a lei nº 6.766 de 19 de dezembro de 1.979.

ÁREA - O terreno constitui em uma área de 22 ha., 39 ares e 51 cas. .

PARCELAMENTO - Além das áreas de 5.295,50m<sup>2</sup> e 3.406,50m<sup>2</sup>, já parceladas anteriores, parcelará desta vez uma área de 33.276,25 m<sup>2</sup>, permanecendo a parte restante do imóvel em sua forma primitiva.

CARACTERÍSTICAS - Os lotes ora individualizados tem as seguintes características:

LOTE Nº 28 - Medindo 12,00m de frente para a Rua B, por igual medida nos fundos, medindo pela direita frente aos fundos 27,50m, por igual medida do lado esquerdo, limitando-se pela frente com a Rua B, pelos fundos com logradouro público da cidade, pela direita com o lote nº 29 e pela esquerda com o lote nº 27, perfazendo uma área de 330,00 m<sup>2</sup>.

LOTE Nº 29 - Medindo 12,00m de frente para a Rua B, por igual medida nos fundos, medindo pela direita frente aos fundos 27,50m, por igual medida do lado esquerdo, limitando-se pela frente com a Rua B, pelos fundos com logradouro público da cidade, pela direita com o lote nº 30 e pela esquerda com o lote nº 28, perfazendo uma área de 330,00 m<sup>2</sup>.

LOTE Nº 30 - Medindo 12,00m de frente para a Rua B, por igual medida

pela esquerda com o lote nº 29, perfazendo uma área de 330,00 m<sup>2</sup>.

LOTE Nº 31 - medindo 12,00m de frente para a Rua B, por igual medida nos fundos, medindo pela direita frente aos fundos 27,50m, por igual medida do lado esquerdo, limitando-se pela frente com a Rua B, pelos fundos com logradouro público da cidade, pela direita com o lote nº 32 e pela esquerda com o lote nº 30, perfazendo uma área de 330,00m<sup>2</sup>.

LOTE Nº 32 - medindo 12,00m de frente para a Rua B, por igual medida nos fundos, medindo pela direita frente aos fundos 27,50m, por igual medida do lado esquerdo, limitando-se pela frente com a Rua B, pelos fundos com logradouro público da cidade, pela direita com o lote nº 33 e pela esquerda com o lote nº 31, perfazendo uma área de 330,00 m<sup>2</sup>.

LOTE Nº 33 - medindo 14,00m de frente para a Rua B, por igual medida nos fundos, medindo pela direita frente aos fundos 27,50m, por igual medida do lado esquerdo, limitando-se pela frente com a Rua B, pelos fundos com logradouro público da cidade, pela direita com o lote nº 39 e parte da Rua C e pela esquerda com o lote nº 32, perfazendo uma área de 385,00 m<sup>2</sup>.

LOTE Nº 34 - medindo 14,00m de frente para a Rua C, por igual medida nos fundos, medindo pela direita frente aos fundos 22,00m, por igual medida do lado esquerdo, limitando-se pela frente com a Rua C, pelos fundos com logradouro público da cidade, pela direita com o lote nº 35 e pela esquerda com logradouro público da cidade, perfazendo uma área de 308,00 m<sup>2</sup>.

LOTE Nº 35 - medindo 14,00m de frente para a Rua C, por igual medida nos fundos, medindo pela direita frente aos fundos 22,00m, por igual medida do lado esquerdo, limitando-se pela frente com a Rua C, pelos fundos com logradouro público da cidade, pela direita com o lote nº 36 e pela esquerda com o lote nº 34, perfazendo uma área de 308,00 m<sup>2</sup>.

LOTE Nº 36 - medindo 14,00m de frente para a Rua C, por igual medida nos fundos, medindo pela direita frente aos fundos 22,00m, por igual medida do lado esquerdo, limitando-se pela frente com a Rua C, pelos fundos com logradouro público da cidade, pela direita com o lote nº 37 e pela esquerda com o lote nº 35, perfazendo uma área de 308,00 m<sup>2</sup>.

LOTE Nº 37 - medindo 14,00m de frente para a Rua C, por igual medida nos fundos, medindo pela direita frente aos fundos 22,00m, por igual me

LOTE Nº 38 - medindo 27,00m de frente para a Rua C, por 19,00m de fundos, medindo pela esquerda frente aos fundos 22,00m, por 23,00m do lado direito, limitando-se pela frente com a Rua C, pelos fundos com logradouro público, pela esquerda com o lote nº 37 e pela direita com José Vicente da Silva, perfazendo uma área de 510,00 m<sup>2</sup>.

LOTE Nº 39 - medindo 13,00m de frente para a Rua B, por igual medida nos fundos com a Rua C, medindo pelo lado direito frente aos fundos 22,00m, por igual medida do lado esquerdo, limitando-se pela frente com a Rua B, pelos fundos com a Rua C, pelo lado direito com o nº 40 e pelo lado esquerdo com o lote nº 33, perfazendo uma área de 286,00 m<sup>2</sup>.

LOTE Nº 40 - medindo 13,00m de frente para a Rua B, por igual medida nos fundos, medindo pela direita frente aos fundos 22,00m por igual medida do lado esquerdo, limitando-se pela frente com a Rua B, pelos fundos com a Rua C, pelo lado direito com os lotes nº 41 e 42 e pelo lado esquerdo com o lote nº 39, perfazendo uma área de 286,00 m<sup>2</sup>.

LOTE Nº 41 - medindo 11,00m de frente para a Rua D, por igual medida nos fundos com o lote nº 40, medindo 30,00m pela direita frente aos fundos, por igual medida do lado esquerdo, limitando-se pela frente com a Rua D, pelos fundos com o lote nº 40, pelo lado direito com o lote nº 42 e pelo lado esquerdo com a Rua B, perfazendo uma área de 330,00m<sup>2</sup>.

LOTE Nº 42 - medindo 11,00m de frente para a Rua D, por igual medida nos fundos com o lote nº 40, medindo pelo lado direito frente aos fundos 30,00m, por igual medida do lado esquerdo, limitando-se pela frente com a Rua D, pelos fundos com o lote nº 40, pelo lado direito com a Rua C e pelo lado esquerdo com o lote nº 41, perfazendo uma área de 330,00m<sup>2</sup>.

LOTE Nº 43 - medindo 11,00m de frente para a Rua D, por 11,50m nos fundos, medindo pela direita frente aos fundos 25,00m, por 21,00m do lado esquerdo, limitando-se pela frente com a Rua D, pelos fundos com José Vicente da Silva, pelo lado direito com o lote nº 44 e pelo lado esquerdo com a Rua C, perfazendo uma área de 254,00m<sup>2</sup>.

LOTE Nº 44 - medindo 11,00m de frente para a Rua D, por 12,50m nos fundos, medindo pela direita frente aos fundos 29,00m, por 25,00m do lado esquerdo, limitando-se pela frente com a Rua D, pelos fundos com José Vicente da Silva, pelo lado direito com a Rua B e pelo lado esquerdo com o lote nº 43, perfazendo uma área de 300,00 m<sup>2</sup>.

LOTE Nº 45 - medindo 9,00m de frente para a Rua B, por 19,00m nos fundos

tes nºs 50 e 51, pelo lado direito com o lote nº 46 e pelo lado esquerdo com José Vicente da Silva, perfazendo uma área de 427,50 m<sup>2</sup>.

LOTE Nº 46 - medindo 12,00m de frente para a Rua B, por igual medida nos fundos, medindo pela direita frente aos fundos 30,00m, por igual medida do lado esquerdo, limitando-se pela frente com a Rua B, pelos fundos com o lote nº 49, pela direita com o lote nº 47 e pela esquerda com o lote nº 45, perfazendo uma área de 360,00 m<sup>2</sup>.

LOTE Nº 47 - medindo 12,00m de frente para a Rua B, por igual medida nos fundos, medindo pela direita frente aos fundos 30,00m, por igual medida do lado esquerdo, limitando-se pela frente com a Rua B, pelos fundos com o lote nº 48, pela direita com a Rua D e pela esquerda com o lote nº 46, perfazendo uma área de 360,00 m<sup>2</sup>.

LOTE Nº 48 - medindo 12,00m de frente para a Rua E, por igual medida nos fundos, medindo pela direita frente aos fundos 30,00m, por igual medida do lado esquerdo, limitando-se pela frente com a Rua E, pelos fundos com o lote nº 47, pela direita com o lote nº 49 e pela esquerda com a Rua D, perfazendo uma área de 360,00 m<sup>2</sup>.

LOTE Nº 49 - medindo 12,00m de frente para a Rua E, por igual medida nos fundos, medindo pela direita frente aos fundos 30,00m, por igual medida do lado esquerdo, limitando-se pela frente com a Rua E, pelos fundos com o lote nº 46, pela direita com o lote nº 50 e pela esquerda com o lote nº 48, perfazendo uma área de 360,00 m<sup>2</sup>.

LOTE Nº 50 - medindo 12,00m de frente para Rua E, por igual medida nos fundos, medindo pela direita frente aos fundos 30,00m, por igual medida do lado esquerdo, limitando-se pela frente com a Rua E, pelos fundos com o lote nº 45, pela direita com o lote nº 51 e pela esquerda com o lote nº 49, perfazendo uma área de 360,00 m<sup>2</sup>.

LOTE Nº 51 - medindo 19,00m de frente para a Rua E, por 7,50m de fundos medindo pela direita frente aos fundos 32,00m, por 30,00m pelo lado esquerdo, limitando-se pela frente com a Rua E, pelo lado direito com José Vicente da Silva e pelo lado esquerdo com o lote nº 50, perfazendo uma área de 409,00 m<sup>2</sup>.

LOTE Nº 52 - medindo 12,00m de frente para a Rua B, por igual medida nos fundos, medindo pela direita frente aos fundos 30,00m, por igual medida do lado esquerdo, limitando-se pela frente com a Rua B, pelos fun-

LOTE Nº 53 - medindo 12,00m de frente para a Rua B, por igual medida nos fundos, medindo pela direita frente aos fundos 30,00m, por igual medida do lado esquerdo, limitando-se pela frente com a Rua B, pelos fundos com o lote nº 72, pelo lado direito com o lote nº 52 e pelo lado esquerdo com o lote nº 54, perfazendo uma área de 360,00 m<sup>2</sup>.

LOTE Nº 54 - medindo 12,00m de frente para a Rua B, por igual medida nos fundos, medindo pela direita frente aos fundos 30,00m, por igual medida do lado esquerdo, limitando-se pela frente com a Rua B, pelos fundos com o lote nº 71, pelo lado direito com o lote nº 53 e pelo lado esquerdo com o lote nº 55, perfazendo uma área de 360,00 m<sup>2</sup>.

LOTE Nº 55 - medindo 12,00m de frente para a Rua B, por igual medida nos fundos, medindo pela direita frente aos fundos 30,00m, por igual medida do lado esquerdo, limitando-se pela frente com a Rua B, pelos fundos com o lote nº 70, pelo lado direito com o lote nº 54 e pelo lado esquerdo com o lote nº 56, perfazendo uma área de 360,00 m<sup>2</sup>.

LOTE Nº 56 - medindo 12,00m de frente para a Rua B, por igual medida nos fundos, medindo pela direita frente aos fundos 30,00m, por igual medida do lado esquerdo, limitando-se pela frente com a Rua B, pelos fundos com o lote nº 69, pelo lado direito com o lote nº 55 e pelo lado esquerdo com o lote nº 57, perfazendo uma área de 360,00 m<sup>2</sup>.

LOTE Nº 57 - medindo 12,00m de frente para a Rua B, por igual medida nos fundos, medindo pela direita frente aos fundos 30,00m, por igual medida do lado esquerdo, limitando-se pela frente com a Rua B, pelos fundos com o lote nº 68, pelo lado direito com o lote nº 56 e pelo lado esquerdo com o lote nº 58, perfazendo uma área de 360,00 m<sup>2</sup>.

LOTE Nº 58 - medindo 12,00m de frente para a Rua B, por igual medida nos fundos, medindo pela direita frente aos fundos 30,00m, por igual medida do lado esquerdo, limitando-se pela frente com a Rua B, pelos fundos com o lote nº 67, pelo lado direito com o lote nº 57 e pelo lado esquerdo com o lote nº 59, perfazendo uma área de 360,00 m<sup>2</sup>.

LOTE Nº 59 - medindo 12,00m de frente para a Rua B, por igual medida nos fundos, medindo pela direita frente aos fundos 30,00m, por igual medida do lado esquerdo, limitando-se pela frente com a Rua B, pelos fundos com o lote nº 66, pelo lado direito com o lote nº 58 e pelo lado esquerdo com os lotes nºs 60, 61 e 62, perfazendo uma área de 360,00 m<sup>2</sup>.

LOTE Nº 60 - medindo 10,00m de frente para a Rua D, por igual medida nos fundos, medindo pela direita frente aos fundos 33,00m, por igual medida do lado esquerdo, limitando-se pela frente com a Rua D, pelos fundos com o lote nº 59, pelo lado direito com a Rua B e pelo lado esquerdo com o lote nº 61, perfazendo uma área de 330,00 m<sup>2</sup>.

LOTE Nº 61 - medindo 10,00m de frente para a Rua D, por igual medida nos fundos, medindo pela direita frente aos fundos 33,00m por igual medida do lado esquerdo, limitando-se pela frente com a Rua D, pelos fundos com o lote nº 59, pelo lado direito com o lote nº 60 e pelo lado esquerdo com o lote nº 62, perfazendo uma área de 330,00 m<sup>2</sup>.

LOTE Nº 62 - medindo 10,00m de frente para a Rua D, por igual medida nos fundos, medindo pela direita frente aos fundos 33,00m, por igual medida do lado esquerdo, limitando-se pela frente com a Rua D, pelos fundos com o lote nº 59, pelo lado direito com o lote nº 61 e pelo lado esquerdo com o lote nº 63, perfazendo uma área de 330,00 m<sup>2</sup>.

LOTE Nº 63 - medindo 10,00m de frente para a Rua D, por igual medida nos fundos, medindo pela direita frente aos fundos 33,00m, por igual medida do lado esquerdo, limitando-se pela frente com a Rua D, pelos fundos com o lote nº 66, pelo lado direito com o lote nº 62 e pelo lado esquerdo com o lote nº 64, perfazendo uma área de 330,00 m<sup>2</sup>.

LOTE Nº 64 - medindo 10,00m de frente para a Rua D, por igual medida nos fundos, medindo pela direita frente aos fundos 33,00m, por igual medida do lado esquerdo, limitando-se pela frente com a Rua D, pelos fundos com o lote nº 66, pelo lado direito com o lote nº 63 e pelo lado esquerdo com o lote nº 65, perfazendo uma área de 330,00 m<sup>2</sup>.

LOTE Nº 65 - medindo 10,00m de frente para a Rua D, por igual medida nos fundos, medindo pela direita frente aos fundos 33,00m, por igual medida do lado esquerdo, limitando-se pela frente com a Rua D, pelos fundos com o lote nº 66, pelo lado direito com o lote nº 64 e pelo lado esquerdo com a Rua E, perfazendo uma área de 330,00 m<sup>2</sup>.

LOTE Nº 66 - medindo 12,00m de frente para a Rua E, por igual medida nos fundos, medindo pela direita frente aos fundos 30,00m, por igual medida do lado esquerdo, limitando-se pela frente com a Rua E, pelos fundos com o lote nº 59, pelo lado direito com os lotes nºs 63, 64 e 65 e pelo lado esquerdo com o lote nº 67, perfazendo uma área de 360,00 m<sup>2</sup>.

LOTE Nº 67 - medindo 12,00m de frente para a Rua E, por igual medida

direito com o lote nº 66 e pelo lado esquerdo com o lote nº 68, perfazendo uma área de 360,00 m<sup>2</sup>, pelos fundos com o lote nº 58.

LOTE Nº 68 - medindo 12,00m de frente para a Rua E, por igual medida nos fundos, medindo pela direita frente aos fundos 30,00m, por igual medida do lado esquerdo, limitando-se pela frente com a Rua E, pelos fundos com o lote nº 57, pelo lado direito com o lote nº 67 e pelo lado esquerdo com o lote nº 69, perfazendo uma área de 360,00 m<sup>2</sup>.

LOTE Nº 69 - medindo 12,00m de frente para a Rua E, por igual medida nos fundos, medindo pela direita frente aos fundos 30,00m, por igual medida do lado esquerdo, limitando-se pela frente com a Rua E, pelos fundos com o lote nº 56, pelo lado direito com o lote nº 68 e pelo lado esquerdo com o lote nº 70, perfazendo uma área de 360,00 m<sup>2</sup>.

LOTE Nº 70 - medindo 12,00m de frente para a Rua E, por igual medida nos fundos, medindo pela direita frente aos fundos 30,00m, por igual medida do lado esquerdo, limitando-se pela frente com a Rua E, pelos fundos com o lote nº 55, pelo lado direito com o lote nº 69 e pelo lado esquerdo com o lote nº 71, perfazendo uma área de 360,00 m<sup>2</sup>.

LOTE Nº 71 - medindo 12,00m de frente para a Rua E, por igual medida nos fundos, medindo pela direita frente aos fundos 30,00m, por igual medida do lado esquerdo, limitando-se pela frente com a Rua E, pelos fundos com o lote nº 54, pelo lado direito com o lote nº 70 e pelo lado esquerdo com o lote nº 72, perfazendo uma área de 360,00 m<sup>2</sup>.

LOTE Nº 72 - medindo 12,00m de frente para a Rua E, por igual medida nos fundos, medindo pela direita frente aos fundos 30,00m, por igual medida do lado esquerdo, limitando-se pela frente com a Rua E, pelos fundos com o lote nº 53, pelo lado direito com o lote nº 71 e pelo lado esquerdo com o lote nº 73, perfazendo uma área de 360,00 m<sup>2</sup>.

LOTE Nº 73 - medindo 12,00m de frente para a Rua E, por igual medida nos fundos, medindo pela direita frente aos fundos 30,00m, por igual medida do lado esquerdo, limitando-se pela frente com a Rua E, pelos fundos com o lote nº 52, pelo lado direito com o lote nº 72 e pelo lado esquerdo com o lote nº 74, perfazendo uma área de 360,00 m<sup>2</sup>.

LOTE Nº 74 - medindo 12,00m de frente para a Rua E, por igual medida nos fundos, medindo pela direita frente aos fundos 30,00m, por igual medida do lado esquerdo, limitando-se pela frente com a Rua E, pelos fundos com o lote nº 22, pelo lado direito com o lote nº 73 e pelo lado esquerdo com o lote nº 74, perfazendo uma área de 360,00 m<sup>2</sup>.



nos fundos, medindo pela direita frente aos fundos 30,00m, por igual medida do lado esquerdo, limitando-se pela frente com a Rua E, pelos fundos com o lote nº 21, pelo lado direito com o lote nº 74 e pelo lado esquerdo com o lote nº 76, perfazendo uma área de 360,00 m<sup>2</sup>.

LOTE Nº 76 - medindo 12,00m de frente para a Rua E, por igual medida nos fundos, medindo pela direita frente aos fundos 30,00m, por igual medida do lado esquerdo, limitando-se pela frente com a Rua E, pelos fundos com o lote nº 20, pelo lado direito com o lote nº 75 e pelo lado esquerdo com o lote nº 77, perfazendo uma área de 360,00 m<sup>2</sup>.

LOTE Nº 77 - medindo 12,00m de frente para a Rua E, por igual medida nos fundos, medindo pela direita frente aos fundos 30,00m, por igual medida do lado esquerdo, limitando-se pela frente com a Rua E, pelos fundos com o lote nº 19, pelo lado direito com o lote nº 76 e pelo lado esquerdo com o lote nº 78, perfazendo uma área de 360,00 m<sup>2</sup>.

LOTE Nº 78 - medindo 12,00m de frente para a Rua E, por igual medida nos fundos, medindo pela direita frente aos fundos 30,00m, por igual medida do lado esquerdo, limitando-se pela frente com a Rua E, pelos fundos com o lote nº 18, pelo lado direito com o lote nº 77 e pelo lado esquerdo com o lote nº 79, perfazendo uma área de 360,00 m<sup>2</sup>.

LOTE Nº 79 - medindo 12,00m de frente para a Rua E, por igual medida nos fundos, medindo pela direita frente aos fundos 30,00m, por igual medida do lado esquerdo, limitando-se pela frente com a Rua E, pelos fundos com o lote nº 17, pelo lado direito com o lote nº 78 e pelo lado esquerdo com os lotes nºs 80, 81 e 82, perfazendo uma área de 360,00 m<sup>2</sup>.

LOTE Nº 80 - medindo 11,00m de frente para a Rua A, por 10,00m de largura nos fundos, medindo pela direita frente aos fundos 39,00m, por 44,00 metros pelo lado esquerdo, limitando-se pela frente com a Rua A, pelos fundos com o lote nº 79, pelo lado direito com o lote nº 81 e pelo lado esquerdo com os lotes nºs 13, 14, 15 e 16, perfazendo uma área de 417,50 m<sup>2</sup>.

LOTE Nº 81 - medindo 11,00m de frente para a Rua A, por 10,00m de largura nos fundos, medindo pela direita frente aos fundos 34,00m por 39,00m pelo lado esquerdo, limitando-se pela frente com a Rua A, pelos fundos com o lote nº 79, pelo lado direito com o lote nº 82 e pelo lado esquerdo com o lote nº 80, perfazendo uma área de 367,50 m<sup>2</sup>.

LOTE Nº 82 - medindo 11,00m de frente para a Rua A, por 10,00m de largura

LOTE Nº 83 - medindo 21,50m de frente para a Rua A, por 5,00m de fundos medindo pela direita frente aos fundos 34,00m, por 27,50m do lado esquerdo, limitando-se pela frente com a Rua A, pelo lado direito com o lote nº 04, pelo lado esquerdo com o lote nº 84, pelos fundos com Geraldo Alves Pereira, perfazendo uma área de 404,25 m<sup>2</sup>.

LOTE Nº 84 - medindo 11,00m de frente para a Rua A, por 10,00m de fundos, medindo pela direita frente aos fundos 28,00m, por 34,00m do lado esquerdo, limitando-se pela frente para a Rua A, pelos fundos com o lote nº 87, pela direita com o lote nº 83 e pela esquerda com o lote nº 85, perfazendo uma área de 313,00 m<sup>2</sup>.

LOTE Nº 85 - medindo 11,00m de frente para a Rua A, por 10,00m de fundos, medindo pela direita frente aos fundos 34,00m, por 39,00m do lado esquerdo, limitando-se pela frente para a Rua A, pelos fundos com o lote nº 87, pela direita com o lote nº 84 e pela esquerda com o lote nº 86, perfazendo uma área de 367,50 m<sup>2</sup>.

LOTE Nº 86 - medindo 11,00m de frente para a Rua A, por 10,00m de fundos, medindo pela direita frente aos fundos 39,00m, por 44,00m do lado esquerdo, limitando-se pela frente com a A, pelos fundos com o lote nº 87, pela direita com o lote nº 85 e pela esquerda com a Rua E, perfazendo uma área de 417,50 m<sup>2</sup>.

LOTE Nº 87 - medindo 12,00m de frente para a Rua E, por igual medida nos fundos, medindo pela direita frente aos fundos 30,00m, por igual medida do lado esquerdo, limitando-se pela frente com a Rua E, pelo lado direito com os lotes nºs 84, 85 e 86, pelo lado esquerdo com o lote nº 88, pelos fundos com Geraldo Alves Pereira, perfazendo uma área de 360,00 m<sup>2</sup>.

LOTE Nº 88 - medindo 12,00m de frente para a Rua E, por igual medida nos fundos, medindo pela direita frente aos fundos 30,00m, por igual medida do lado esquerdo, limitando-se pela frente com a Rua E, pelos fundos com Geraldo Alves Pereira, pelo lado direito com o lote nº 87 e pelo lado esquerdo com o lote nº 89, perfazendo uma área de 360,00 m<sup>2</sup>.

LOTE Nº 89 - medindo 12,00m de frente para a Rua E, por igual medida nos fundos, medindo pela direita frente aos fundos 30,00m, por igual medida do lado esquerdo, limitando-se pela frente com a Rua E, pelos fundos com Geraldo Alves Pereira, pelo lado direito com o lote nº 88 e pelo lado esquerdo com o lote nº 90, perfazendo uma área de 360,00 m<sup>2</sup>.

esquerdo, limitando-se pela frente com a E, pelo lado direito com o lote nº 89, pelo lado esquerdo com Geraldo Alves Pereira, pelos fundos com Geraldo Alves Pereira, perfazendo uma área de 315,00 m<sup>2</sup>.

LOTE Nº 91 - medindo 12,00m de frente para a Rua E, por igual medida nos fundos, medindo pela direita frente aos fundos 30,00m, por igual medida do lado esquerdo, limitando-se pela frente com a Rua E, pelos fundos com Geraldo Alves Pereira, pelo lado direito com Geraldo Alves Pereira e pelo lado esquerdo com o lote nº 92, perfazendo uma área de 360,00m<sup>2</sup>

LOTE Nº 92 - medindo 12,00m de frente para a Rua E, por igual medida nos fundos, medindo pela direita frente aos fundos 30,00m, por igual medida do lado esquerdo, limitando-se pela frente com a Rua E, pelos fundos com Geraldo Alves Pereira, pelo lado direito com o lote nº 91 e pelo lado esquerdo com o lote nº 93, perfazendo uma área de 360,00 m<sup>2</sup>.

LOTE Nº 93 - medindo 12,00m de frente para a Rua E, por igual medida nos fundos, medindo pela direita frente aos fundos 30,00m, por igual medida do lado esquerdo, limitando-se pela frente com a Rua E, pelos fundos com Geraldo Alves Pereira, pelo lado direito com o lote nº 92 e pelo lado esquerdo com o lote nº 94, perfazendo uma área de 360,00 m<sup>2</sup>.

LOTE Nº 94 - medindo 12,00m de frente para a Rua E, por igual medida nos fundos, medindo pela direita frente aos fundos 30,00m, por igual medida do lado esquerdo, limitando-se pela frente com a Rua E, pelos fundos com Geraldo Alves Pereira, pelo lado direito com o lote nº 93 e pelo lado esquerdo com o lote nº 95, perfazendo uma área de 360,00 m<sup>2</sup>.

LOTE Nº 95 - medindo 12,00m de frente para a Rua E, por igual medida nos fundos, medindo pela direita frente aos fundos 30,00m, por igual medida do lado esquerdo, limitando-se pela frente com a Rua E, pelos fundos com Geraldo Alves Pereira, pelo lado direito com o lote nº 94 e pelo lado esquerdo com o lote nº 96, perfazendo uma área de 360,00 m<sup>2</sup>.

LOTE Nº 96 - medindo 12,00m de frente para a Rua E, por igual medida nos fundos, medindo pela direita frente aos fundos 30,00m, por igual medida do lado esquerdo, limitando-se pela frente com a Rua E, pelos fundos com Geraldo Alves Pereira, pelo lado direito com o lote nº 95 e pelo lado esquerdo com os lotes nºs 97, 98 e 99, perfazendo uma área de 360,00 m<sup>2</sup>.

LOTE Nº 97 - medindo 11,00m de para a Rua A, por 10,00m de fundos, medindo

nº 98, perfazendo uma área de 313,00 m<sup>2</sup>.

LOTE Nº 98 - medindo 11,00m de frente para a Rua A, por 10,00m nos fundos, medindo pela direita frente aos fundos 34,00m, por 39,00m do lado esquerdo, limitando-se pela frente com a Rua A, pelos fundos com o lote nº 96, pelo lado direito com o lote nº 97 e pelo lado esquerdo com o lote nº 99, perfazendo uma área de 367,50 m<sup>2</sup>.

LOTE Nº 99 - medindo 11,00m de frente para a Rua A, por 10,00m nos fundos, medindo pela direita frente aos fundos 39,00m, por 44,00m do lado esquerdo, limitando-se pela frente com a Rua A, pelos fundos com o lote nº 96, pelo lado direito com o lote nº 98 e pelo lado esquerdo com Geraldo Alves Pereira, perfazendo uma área de 417,50 m<sup>2</sup>.

LOTE Nº 100 - medindo 11,00m de frente para a Rua A, por 10,00m nos fundos, medindo pela direita frente aos fundos 30,00m, por 36,00m do lado esquerdo, limitando-se pela frente com a Rua A, pelos fundos com o lote nº 103, pelo lado direito com Geraldo Alves Pereira e pelo lado esquerdo com o lote nº 101, perfazendo uma área de 333,00 m<sup>2</sup>.

LOTE Nº 101 - medindo 11,00m de frente para a Rua A, por 10,00m nos fundos, medindo pela direita frente aos fundos 36,00m, por 42,00m do lado esquerdo, limitando-se pela frente com a Rua A, pelos fundos com o lote nº 103, pelo lado direito com o lote nº 100 e pelo lado esquerdo com o lote nº 102, perfazendo uma área de 393,00 m<sup>2</sup>.

LOTE Nº 102 - medindo 11,00m de frente para a Rua A, por 10,00m nos fundos, medindo pela direita frente aos fundos 42,00m, por 47,00m do lado esquerdo, limitando-se pela frente com a Rua A, pelos fundos com o lote nº 103, pelo lado direito com o lote nº 101 e pelo lado esquerdo com a Rua E, perfazendo uma área de 447,50 m<sup>2</sup>.

LOTE Nº 103 - medindo 12,00m de frente para a Rua E, por igual medida nos fundos, medindo pela direita frente aos fundos 30,00m, por igual medida do lado esquerdo, limitando-se pela frente com a Rua E, pelos fundos com Geraldo Alves Pereira, pela direita com os lotes nº 100, 101 e 102 e pela esquerda com o lote nº 104, perfazendo uma área de 360,00m<sup>2</sup>.

LOTE Nº 104 - medindo 12,00m de frente para a Rua E, por igual medida nos fundos, medindo pela direita frente aos fundos 30,00m, por igual medida do lado esquerdo, limitando-se pela frente com a Rua E, pelos fundos com Geraldo Alves Pereira, pela direita com o lote nº 103 e pela es

nos fundos, medindo pela direita frente aos fundos 30,00m, por igual medida do lado esquerdo, limitando-se pela frente com a Rua E, pelos fundos com Geraldo Alves Pereira, pelo lado direito com o lote nº 104 e pelo lado esquerdo com o lote nº 106, perfazendo uma área de 360,00 m<sup>2</sup>.

LOTE Nº 106 - medindo 12,00m de frente para a Rua E, por igual medida nos fundos, medindo pela direita frente aos fundos 30,00m, por igual medida do lado esquerdo, limitando-se pela frente com a Rua E, pelos fundos com Geraldo Alves Pereira, pelo lado direito com o lote nº 105 e pelo lado esquerdo com o lote nº 107, perfazendo uma área de 360,00 m<sup>2</sup>.

LOTE Nº 107 - medindo 12,00m de frente para a Rua E, por igual medida nos fundos, medindo pela direita frente aos fundos 30,00m, por igual medida do lado esquerdo, limitando-se pela frente com a Rua E, pelos fundos com Geraldo Alves Pereira, pelo lado direito com o lote nº 106 e pelo lado esquerdo com o lote nº 108, perfazendo uma área de 360,00 m<sup>2</sup>.

LOTE Nº 108 - medindo 12,00m de frente para a Rua E, por igual medida nos fundos, medindo pela direita frente aos fundos 30,00m, por igual medida do lado esquerdo, limitando-se pela frente com a Rua E, pelos fundos com Geraldo Alves Pereira, pelo lado direito com o lote nº 107 e pelo lado esquerdo o lote nº 109, perfazendo uma área de 360,00 m<sup>2</sup>.

LOTE Nº 109 - medindo 12,00m de frente para a Rua E, por igual medida nos fundos, medindo pela direita frente aos fundos 30,00m, por igual medida do lado esquerdo, limitando-se pela frente com a Rua E, pelos fundos com Geraldo Alves Pereira, pelo lado direito com o lote nº 108 e pelo lado esquerdo com o lote nº 110, perfazendo uma área de 360,00 m<sup>2</sup>.

LOTE Nº 110 - medindo 12,00m de frente para a Rua E, por igual medida nos fundos, medindo pela direita frente aos fundos 30,00m, por igual medida do lado esquerdo, limitando-se pela frente com a Rua E, pelos fundos com Geraldo Alves Pereira, pelo lado direito com o lote nº 109 e pelo lado esquerdo com o lote nº 111, perfazendo uma área de 360,00 m<sup>2</sup>.

LOTE Nº 111 - medindo 12,00m de frente para a Rua E, por igual medida nos fundos, medindo pela direita frente aos fundos 30,00m, por igual medida do lado esquerdo, limitando-se pela frente com a Rua E, pelos fundos com Geraldo Alves Pereira, pelo lado direito com o lote nº 110 e pelo lado esquerdo com o lote nº 112, perfazendo uma área de 360,00 m<sup>2</sup>.

LOTE Nº 112 - medindo 12,00m de frente para a Rua E, por igual medida nos fundos, medindo pela direita frente aos fundos 30,00m, por igual me

lo lado esquerdo com o lote nº 113, perfazendo uma área de 360,00 m<sup>2</sup>.

LOTE Nº 113 - medindo 12,00m de frente para a Rua E, por igual medida nos fundos, medindo pela direita frente aos fundos 30,00m, por igual medida do lado esquerdo, limitando-se pela frente com a Rua E, pelo lado direito com o lote nº 112, pelo lado esquerdo com o lote nº 114 e pelos fundos com Geraldo Alves Pereira, perfazendo uma área de 360,00m<sup>2</sup>.

LOTE Nº 114 - medindo 12,00m de frente para a Rua E, por igual medida nos fundos, medindo pela direita frente aos fundos 30,00m, por igual medida do lado esquerdo, limitando-se pela frente com a Rua E, pelos fundos com Geraldo Alves Pereira, pelo lado direito com o lote nº 113 e pelo lado esquerdo com o lote nºs 115, 116 e 117, perfazendo uma área de 360,00 m<sup>2</sup>.

LOTE Nº 115 - medindo 10,00m de frente para a Rua D, por igual medida nos fundos, medindo pela direita frente aos fundos 33,00m, por igual medida do lado esquerdo, limitando-se pela frente com a Rua D, pelos fundos com o lote nº 114, pelo lado direito com o lote nº 116 e pelo lado esquerdo com Geraldo Alves Pereira, perfazendo uma área de 330,00 m<sup>2</sup>.

LOTE Nº 116 - medindo 10,00m de frente para a Rua D, por igual medida nos fundos, medindo pela direita frente aos fundos 33,00m, por igual medida do lado esquerdo, limitando-se pela frente com a Rua D, pelos fundos com o lote nº 114, pelo lado direito com o lote nº 117 e pelo lado esquerdo com o lote nº 115, perfazendo uma área de 330,00 m<sup>2</sup>.

LOTE Nº 117 - medindo 10,00m de frente para a Rua D, por igual medida nos fundos, medindo pela direita frente aos fundos 33,00m, por igual medida do lado esquerdo, limitando-se pela frente com a Rua D, pelos fundos com o lote nº 114, pela direita com a Rua E, pela esquerda com o lote nº 116, perfazendo uma área de 330,00 m<sup>2</sup>.


LOTE Nº 118 - medindo 12,00m de frente para a Rua E, por igual medida nos fundos, medindo pela direita frente aos fundos 30,00m, por igual medida do lado esquerdo, limitando-se pela frente com a Rua E, pelos fundos com Geraldo Alves Pereira, pelo lado direito com a Rua D e pelo lado esquerdo com o lote nº 119, perfazendo uma área de 360,00 m<sup>2</sup>.

LOTE Nº 119 - medindo 12,00m de frente para a Rua E, por igual medida nos fundos, medindo pela direita frente aos fundos 30,00m, por igual medida do lado esquerdo, limitando-se pela frente com a Rua E, pelos fundos com Geraldo Alves Pereira, pelo lado direito com o lote nº 118 e...

LOTE Nº 120 - medindo 12,00m de frente para a Rua E, por igual medida ' nos fundos, medindo pela direita frente aos fundos 30,00m, por igual me dida do lado esquerdo, limitando-se pela frente com a Rua E, pelos fun dos com Geraldo Alves Pereira, pelo lado direito com o lote nº 119 e pe lo lado esquerdo com o lote nº 121, perfazendo uma área de 360,00 m2.

LOTE Nº 121 - medindo 12,00m de frente para a Rua E, por igual medida ' nos fundos, medindo pela direita frente aos fundos 30,00m, por igual me dida do lado esquerdo, limitando-se pela frente com a Rua E, pelos fun dos com Geraldo Alves Pereira, pelo lado direito com o lote nº 120 e pe lo lado esquerdo com Geraldo Alves Pereira, perfazendo uma área de ' 360,00 m2.

Guanhães (mg), 16 de agosto de 1.988

  
Márcio Antonio Martins de Almeida  
Técnico Agrimenssor  
Crea nº 798/88 - 4ª Região